














TAVOLA 5

LEGENDA

-  Ambito demaniale FVM6 (R.U.)
-  Curve di livello dedotte dalle quote puntuali della CTR 2000 (R.U.)
-  Dune antiche di sabbia bruna (R.U.)
-  Dune mobili recenti di sabbia bianca carbonatica di origine industriale (R.U.)
- Tav4 - rilievo Geostaff**
-  Linea di costa (anno 1997)
-  Linea di costa (anno 2000)
-  Linea di costa (anno 2008)
- Opere di difesa**
-  opere di difesa emerse
-  opere di difesa sommerse
- Opere di progetto**
-  nuove opere di difesa
-  opere di difesa salpate
-  linea di riva di progetto
-  Linea di riva 2005 (fonte R.T.)

FVM6

